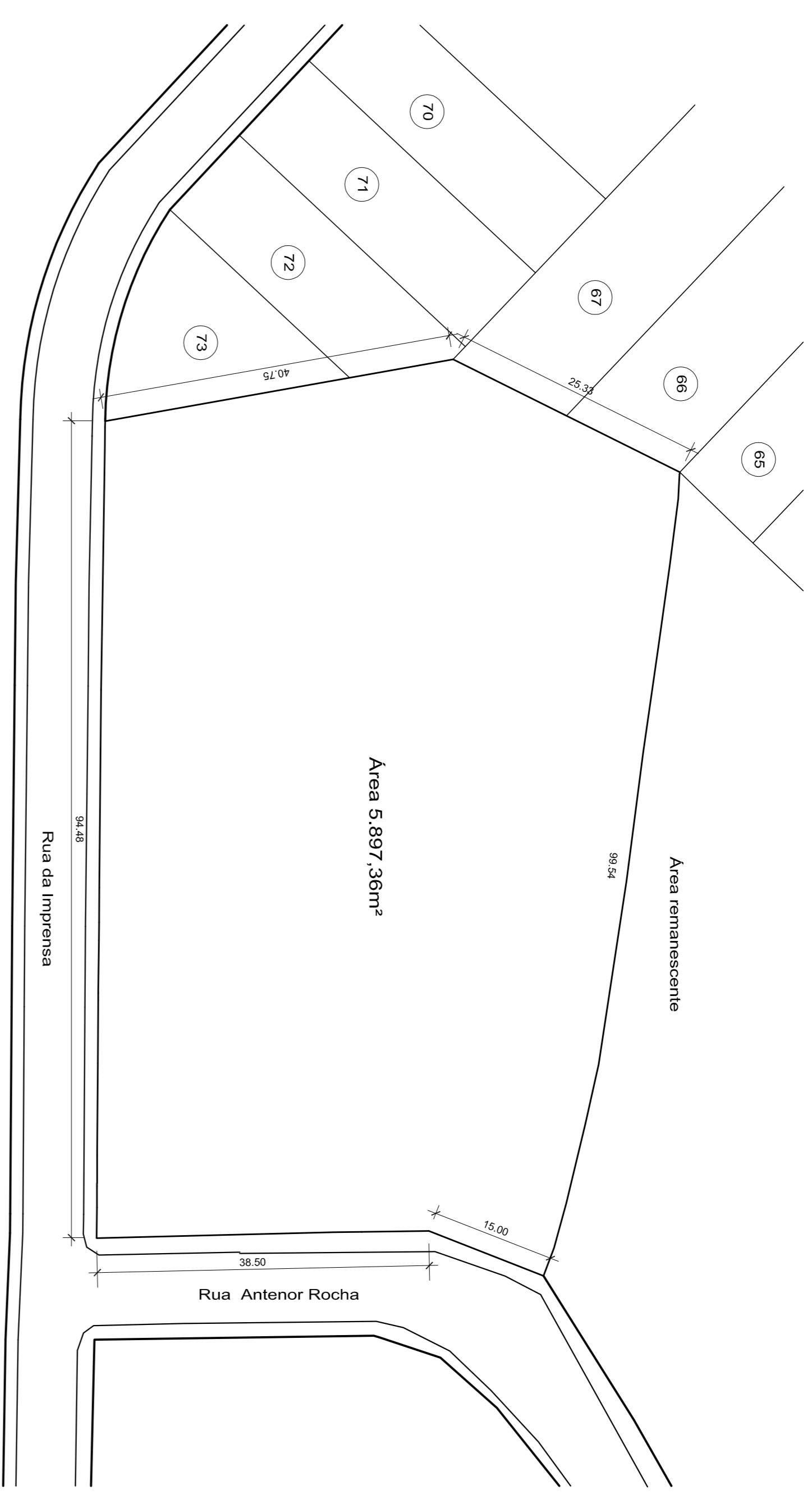


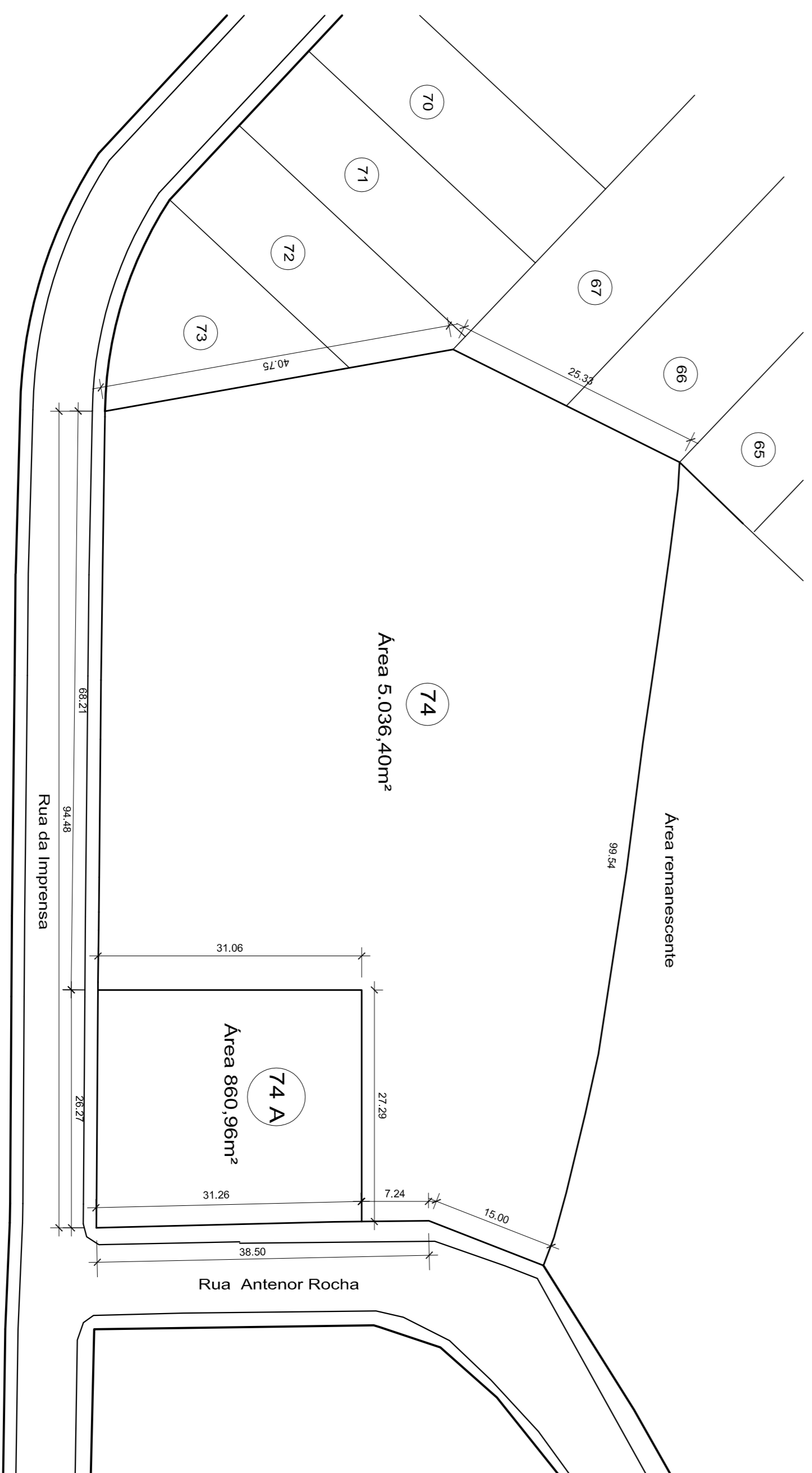
SITUAÇÃO CONFORME CARTÓRIO 3º OFÍCIO

ESC. 1: 500



SITUAÇÃO PROPOSTA - REMEMBRAMENTO

ESC. 1: 500



SITUAÇÃO FINAL PROPOSTA - DESMEMBRAMENTO

ESC. 1: 500

PROJETO DE ARQUITETURA

FOLHA

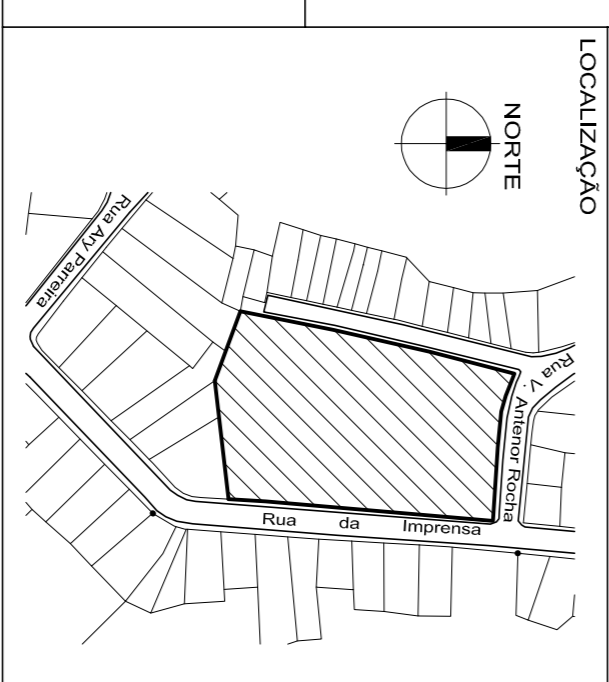
01/01

Descrição: Projeto de rememoração e desmembramento de uma área, referência cadastral NE.11.09.01.016. Inscrição 102889.

Proprietário: Prefeitura Municipal de Barra Mansa.

Endereço: Rua da Imprensa, bairro Ano Bom, Loteamento Arambóia.

QUADRO DE ÁREAS	ZONA	ZSP
Terreno		
Situação atual cart. escritura		5.597,36m² 330,03m²
Situação proposta rememoração		5.897,36m²
Situação proposta desmembramento		5.036,40m²
Lote 74		860,96m²
Lote 74 A		860,96m²
TOTAL		5.897,36m²



PROPRIETÁRIO: CARLOS ANTONIO DE ALMEIDA BAIAO
 CNJ A12595-4

AUTOR DO PROJETO: CARLOS ANTONIO DE ALMEIDA BAIAO
 CNJ A12595-4

RESPONSÁVEL TÉCNICO: CARLOS ANTONIO DE ALMEIDA BAIAO
 CNJ A12595-4

SMIPU